ASX-Mitteilung
von eLodgement
22. August 2023

Letzte Analyseergebnisse vervollständigen sensationelles Bohrergebnis 2022/23 von Graphitprojekt Springdale

HÖHEPUNKTE

- Die letzten Bohrergebnisse vervollständigen ein starkes Bohrprogramm 2022/23 und ebnen den Weg für eine neue Mineralressourcenschätzung.
- Herausragende Analyseergebnisse[1] beinhalten:

Mason Bay, Exploration (21 RC-Bohrlöcher)

- **11 m mit 11,7 %** an gesamtem Graphitkohlenstoff **(„TGC“)** ab einer Tiefe von 47 m, einschließlich **2 m mit 21,9 %** ab einer Tiefe von 53 m (SGRC0240)
- **13 m mit 6,4 %** TGC ab einer Tiefe von 63 m, einschließlich **2 m mit 21,1 %** ab einer Tiefe von 64 m (SGRC0240)
- **14 m mit 7,8 %** TGC ab einer Tiefe von 17 m, einschließlich **1 m mit 21,2 %** ab einer Tiefe von 18 m (SGRC0241)
- **12 m mit 11,6 %** TGC ab einer Tiefe von 61 m, einschließlich **2 m mit 20,1 %** ab einer Tiefe von 66 m (SGRC0241)
- **14 m mit 9,6 %** TGC ab einer Tiefe von 21 m, einschließlich **1 m mit 21,7 %** TGC ab einer Tiefe von 22 m (SGRC0242)
- **13 m mit 7,7 %** TGC ab einer Tiefe von 32 m, einschließlich **1 m mit 23,7 %** TGC ab einer Tiefe von 33 m (SGRC0243)
- **18 m mit 10,0 %** TGC ab einer Tiefe von 12 m, einschließlich **3 m mit 29,5 %** TGC ab einer Tiefe von 22 m (SGRC0251)
- **6 m mit 13,3 %** TGC ab einer Tiefe von 49 m, einschließlich **2 m mit 23,8 %** TGC ab einer Tiefe von 50 m (SGRC0254)

Springdale Central, Exploration (2 RC-Bohrlöcher)

- **3 m mit 19,1 %** TGC ab einer Tiefe von 40 m, einschließlich **2 m mit 27,5 %** TGC ab einer Tiefe von 40 m (SGRC0212)

Springdale Western, Mineralressourcen-Ergänzungs- bzw. Erweiterungsbohrungen (11 RC-Bohrlöcher)

- **15 m mit 12,4 %** TGC ab einer Tiefe von 8 m, einschließlich **5 m mit 29,0 %** TGC ab einer Tiefe von 9 m (SGRC0236)
- **10 m mit 6,7 %** TGC ab einer Tiefe von 21 m, einschließlich **1 m mit 21,2 %** TGC ab einer Tiefe von 26 m (SGRC0237)

- Rund 2.438 m an RC-Bohrungen mit einer durchschnittlichen Tiefe von ca. 77 m

[1] *Alle Meter- und TGC-Werte werden auf eine Dezimalstelle gerundet.*

International Graphite Limited (ASX: IG6) hat die letzten Analyseergebnisse seines äußerst erfolgreichen Bohrprogramms 2022/23 beim Graphitprojekt Springdale veröffentlicht.

Diese Ergebnisse liefern weitere Beweise für eine außergewöhnliche Entdeckung bei Mason Bay – eine von vier neuen Graphitlagerstätten, die im Rahmen des Programms identifiziert wurden.

Managing Director und CEO Andrew Worland sagte, dass das Unternehmen nun über alle Daten verfüge, um eine aktualisierte Mineralressourcenschätzung für Springdale zu finalisieren, die innerhalb von zwei Wochen vorliegen soll.

„Die Analyseergebnisse sowohl der Ergänzungs- als auch der Explorationsbohrungen weisen eindeutig auf das beträchtliche Graphitpotenzial unseres Landpakets bei Springdale hin“, sagte Worland.

„Wir haben mit einer aeromagnetischen Untersuchung begonnen, die sieben mögliche Ziele aufzeigte (siehe Abb. 2). Bis dato haben wir nur bei vier dieser Ziele gebohrt und bei jedem dieser Ziele wurde eine Graphitmineralisierung vorgefunden.“

„Die Analyseergebnisse von den neuen Zonen bei Springdale Central, das unmittelbar an die bestehende Ressource angrenzt, sowie von Mason Bay, das nur 2 km weiter östlich liegt, sind außergewöhnlich.“

„Wir müssen noch umfassende Gebiete mit vielversprechendem Land erkunden, was uns hinsichtlich des Potenzials von Springdale zuversichtlich stimmt, unsere Pläne für einen langfristigen Graphitbetrieb in Western Australia direkt von der Mine auf den Markt zu unterstützen.“

Die Bohrkragendaten und die Analyseergebnisse sind in Tab. 1 dargestellt und die bedeutsamen Abschnitte sind in Tab. 2 angegeben. Abb. 3 und 4 zeigen einen Querschnitt der Graphitmineralisierung bei Mason Bay durch die in Abb. 2 hervorgehobenen Gebiete. In Tab. 3 ist die aktuelle Mineralressourcenschätzung für Springdale angegeben.

Abbildung 1: Standort der Projekte von International Graphite

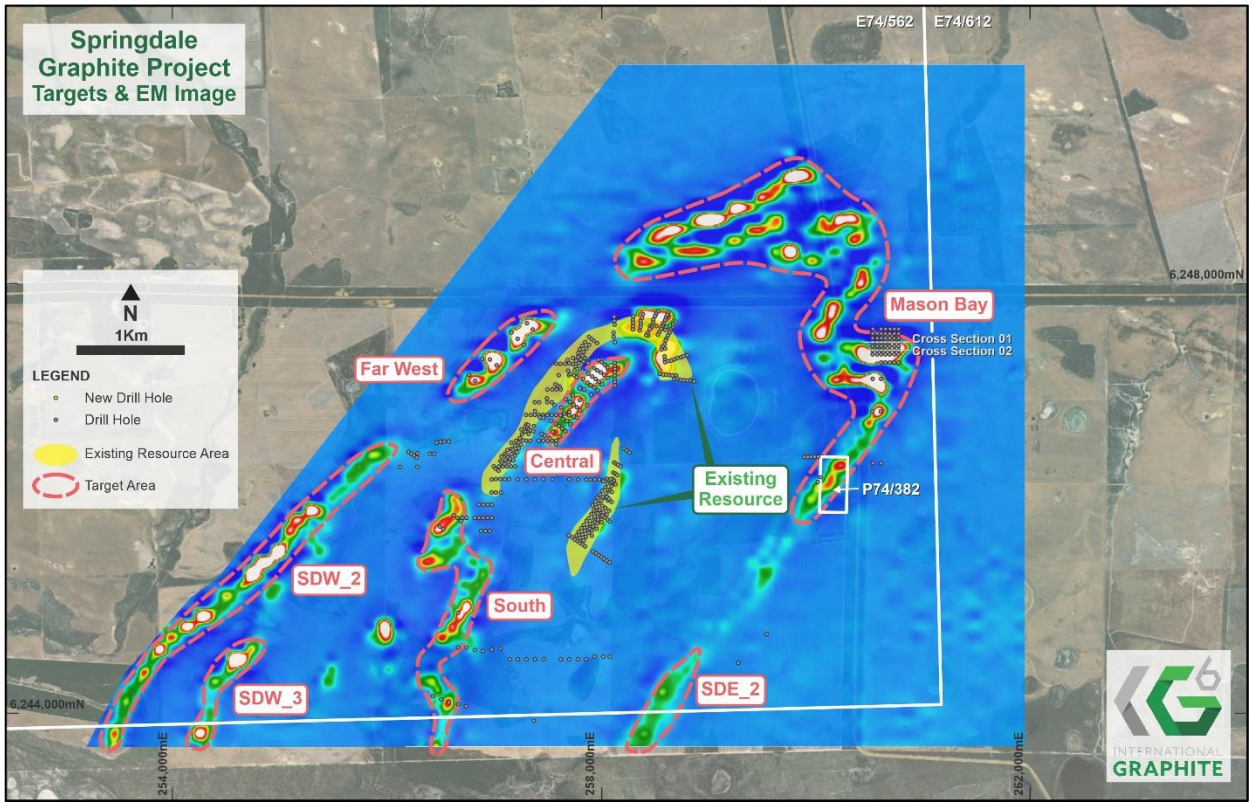

Abbildung 2: Luftgestützte elektromagnetische Vermessung (AEM), die leitfähiges Material in Bezug auf Ressourcenbereiche und neue Ziele des Graphitprojekts Springdale zeigt

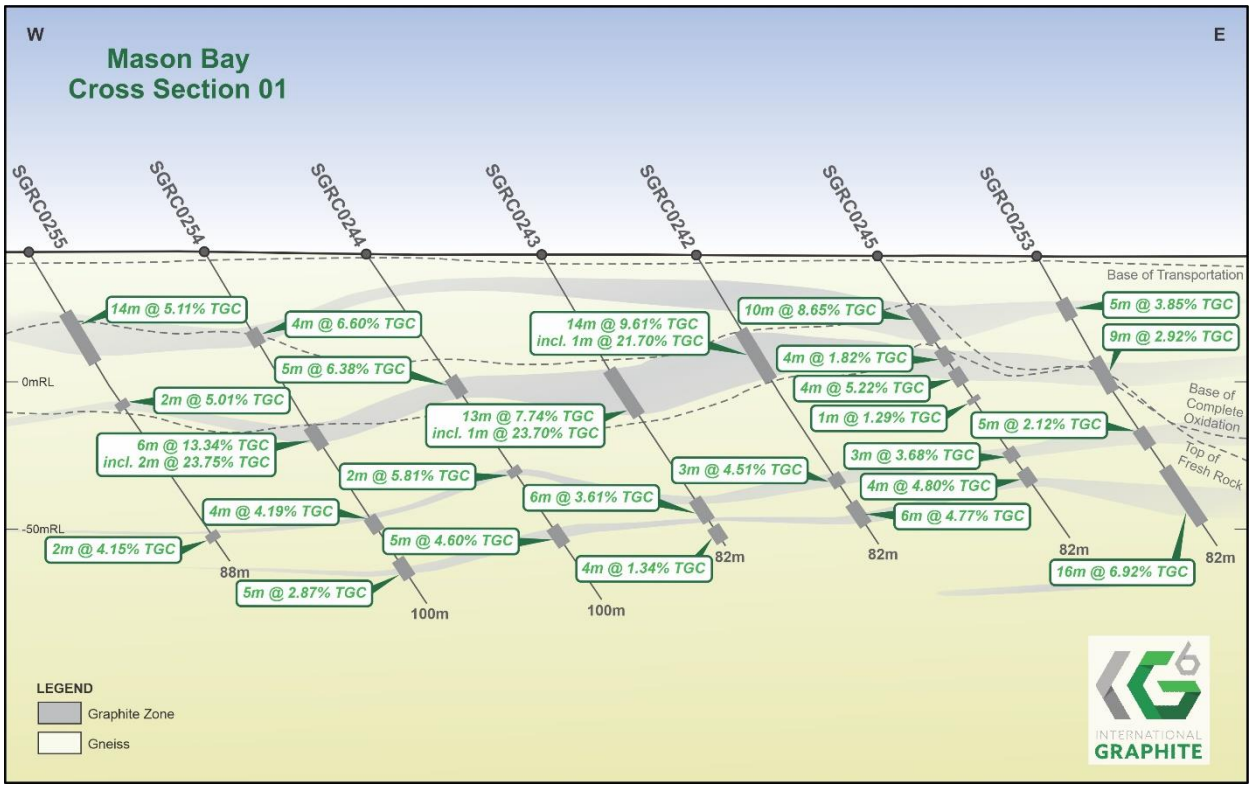

Abbildung 3: Querschnitt 1 mit Darstellung zahlreicher durchteuften Graphitzonen in der Mason Bay Zone

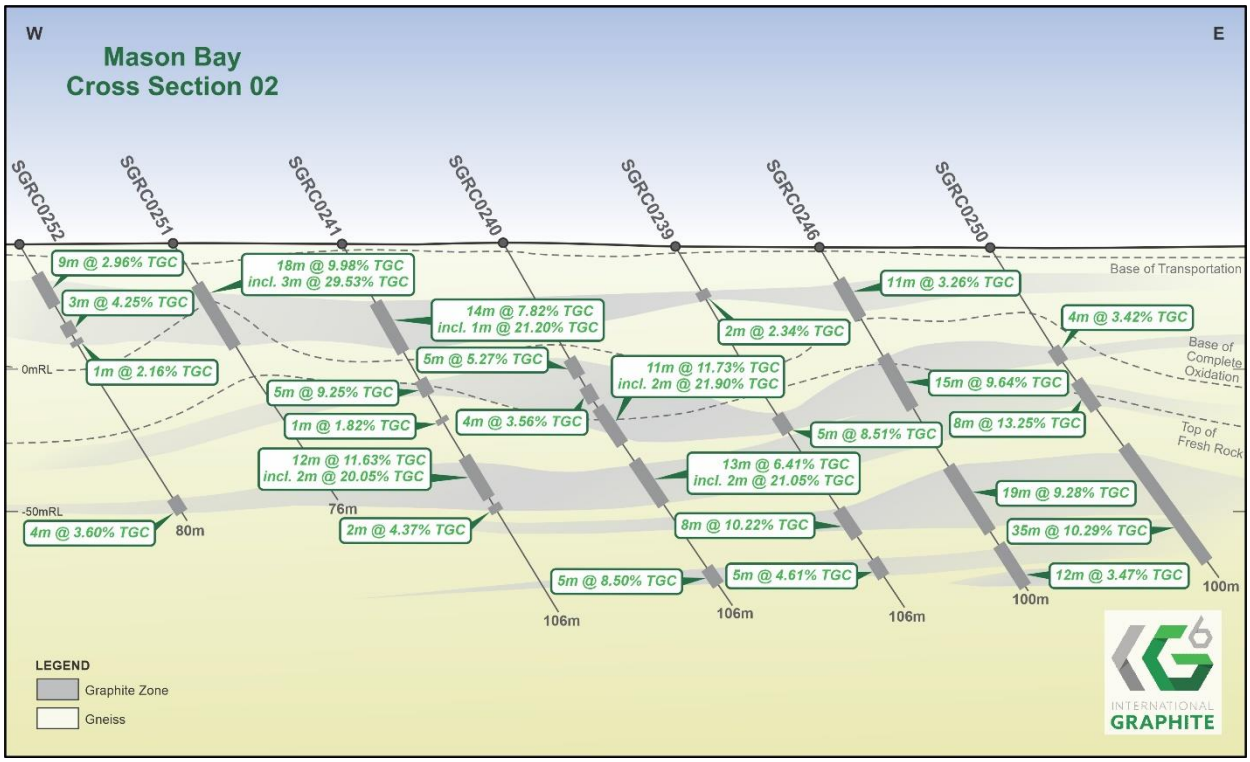

Abbildung 4: Querschnitt 2 mit Darstellung zahlreicher durchteuften Graphitzonen in der Mason Bay Zone

Tabelle 1: Bohrkragendaten für diese Pressemitteilung (GDA94 MGAz51)

Bohrloch-ID	Rechtswert	Hochwert	RL	Neigung	Azimut	EOH (m)	Typ	Standort
SGRC0206	257586	6246498	29	-60	305	100	RC	Central
SGRC0212	258103	6247192	27	-60	305	118	RC	Central
SGRC0228	257813	6247379	25	-60	305	52	RC	Western
SGRC0229	257840	6247364	25	-60	305	52	RC	Western
SGRC0230	257792	6247345	25	-60	305	40	RC	Western
SGRC0231	257794	6247312	25	-60	305	22	RC	Western
SGRC0232	257739	6247299	25	-60	305	22	RC	Western
SGRC0233	257766	6247280	25	-60	305	34	RC	Western
SGRC0234	257696	6247283	26	-60	305	28	RC	Western
SGRC0235	257725	6247263	25	-60	305	28	RC	Western
SGRC0236	257690	6247229	25	-60	305	34	RC	Western
SGRC0237	257718	6247221	25	-60	305	52	RC	Western
SGRC0238	257608	6247143	25	-60	305	34	RC	Western
SGRC0239	260708	6247365	26	-60	305	106	RC	Mason Bay
SGRC0240	260665	6247366	26	-60	305	106	RC	Mason Bay
SGRC0241	260625	6247366	26	-60	305	106	RC	Mason Bay
SGRC0242	260703	6247446	27	-60	305	82	RC	Mason Bay
SGRC0243	260666	6247444	27	-60	305	82	RC	Mason Bay
SGRC0244	260624	6247444	27	-60	305	100	RC	Mason Bay
SGRC0245	260746	6247447	26	-60	305	82	RC	Mason Bay
SGRC0246	260743	6247367	26	-60	305	100	RC	Mason Bay
SGRC0247	260702	6247521	27	-60	305	76	RC	Mason Bay
SGRC0248	260664	6247522	27	-60	305	76	RC	Mason Bay
SGRC0249	260605	6247522	27	-60	305	76	RC	Mason Bay

Bohrloch-ID	Rechtswert	Hochwert	RL	Neigung	Azimut	EOH (m)	Typ	Standort
SGRC0250	260786	6247365	26	-60	305	100	RC	Mason Bay
SGRC0251	260583	6247365	27	-60	305	76	RC	Mason Bay
SGRC0252	260545	6247366	26	-60	305	80	RC	Mason Bay
SGRC0253	260784	6247449	26	-60	305	82	RC	Mason Bay
SGRC0254	260585	6247441	27	-60	305	100	RC	Mason Bay
SGRC0255	260543	6247439	27	-60	305	88	RC	Mason Bay
SGRC0256	260784	6247521	26	-60	305	76	RC	Mason Bay
SGRC0257	260744	6247521	26	-60	305	76	RC	Mason Bay
SGRC0258	260584	6247523	26	-60	305	76	RC	Mason Bay
SGRC0259	260544	6247523	26	-60	305	76	RC	Mason Bay

Tabelle 2: Bedeutende Graphitabschnitte

Bohrloch-ID	Von (m)	Bis (m)	Abschnitt (m)	Durchschnittlicher Gehalt (%TGC)	Standort
SGRC0212	35	36	1	2,1	Central
SGRC0212	40	43	3	19,1	Central
SGRC0212 einschließlich	40	42	2	27,5	Central
SGRC0212	67	71	4	3,5	Central
SGRC0212	83	89	6	2,1	Central
SGRC0212	95	98	3	1,3	Central
SGRC0228	6	9	3	3,2	Western
SGRC0228	11	12	1	1,2	Western
SGRC0229	19	27	8	8,1	Western
SGRC0229	29	31	2	1,2	Western
SGRC0230	8	9	1	1,6	Western

Bohrloch-ID	Von (m)	Bis (m)	Abschnitt (m)	Durchschnittlicher Gehalt (%TGC)	Standort
SGRC0236	8	23	15	12,4	Western
SGRC0236 einschließlich	9	14	5	29,0	Western
SGRC0236	28	33	5	2,1	Western
SGRC0237	8	15	7	2,0	Western
SGRC0237	21	31	10	6,7	Western
SGRC0237 einschließlich	26	27	1	21,2	Western
SGRC0237	33	36	3	1,3	Western
SGRC0239	13	15	2	2,3	Mason Bay
SGRC0239	49	54	5	8,5	Mason Bay
SGRC0239	77	85	8	10,2	Mason Bay
SGRC0239	92	97	5	4,6	Mason Bay
SGRC0240	33	38	5	5,3	Mason Bay
SGRC0240	41	45	4	3,6	Mason Bay
SGRC0240	47	58	11	11,7	Mason Bay
SGRC0240 einschließlich	53	55	2	21,9	Mason Bay
SGRC0240	63	76	13	6,4	Mason Bay
SGRC0240 einschließlich	64	66	2	21,0	Mason Bay
SGRC0240	95	100	5	8,5	Mason Bay
SGRC0241	17	31	14	7,8	Mason Bay
SGRC0241 einschließlich	18	19	1	21,2	Mason Bay
SGRC0241	39	43	4	9,2	Mason Bay
SGRC0241	50	51	1	1,8	Mason Bay
SGRC0241	61	73	12	11,6	Mason Bay

Bohrloch-ID	Von (m)	Bis (m)	Abschnitt (m)	Durchschnittlicher Gehalt (%TGC)	Standort
SGRC0241 einschließlich	66	68	2	20,0	Mason Bay
SGRC0241	75	77	2	4,4	Mason Bay
SGRC0242	21	35	14	9,6	Mason Bay
SGRC0242 einschließlich	22	23	1	21,7	Mason Bay
SGRC0242	62	65	3	4,5	Mason Bay
SGRC0242	70	76	6	4,8	Mason Bay
SGRC0243	32	45	13	7,7	Mason Bay
SGRC0243 einschließlich	33	34	1	23,7	Mason Bay
SGRC0243	69	75	6	3,6	Mason Bay
SGRC0243	77	81	4	1,3	Mason Bay
SGRC0244	36	41	5	6,4	Mason Bay
SGRC0244	62	64	2	5,8	Mason Bay
SGRC0244	79	84	5	4,6	Mason Bay
SGRC0245	15	25	10	8,6	Mason Bay
SGRC0245	27	31	4	1,8	Mason Bay
SGRC0245	33	37	4	5,2	Mason Bay
SGRC0245	41	42	1	1,3	Mason Bay
SGRC0245	56	59	3	3,7	Mason Bay
SGRC0245	62	66	4	4,8	Mason Bay
SGRC0246	10	21	11	3,3	Mason Bay
SGRC0246	32	47	15	9,6	Mason Bay
SGRC0246	64	83	19	9,3	Mason Bay
SGRC0246	87	99	12	3,5	Mason Bay
SGRC0247	22	46	24	4,2	Mason Bay

Bohrloch-ID	Von (m)	Bis (m)	Abschnitt (m)	Durchschnittlicher Gehalt (%TGC)	Standort
SGRC0247	48	49	1	1,0	Mason Bay
SGRC0248	16	38	22	4,2	Mason Bay
SGRC0248	40	41	1	1,4	Mason Bay
SGRC0248	54	55	1	1,2	Mason Bay
SGRC0248	58	59	1	1,4	Mason Bay
SGRC0249	18	35	17	2,5	Mason Bay
SGRC0249	57	58	1	1,2	Mason Bay
SGRC0250	30	34	4	3,4	Mason Bay
SGRC0250	40	48	8	13,2	Mason Bay
SGRC0250	60	95	35	10,3	Mason Bay
SGRC0251	12	30	18	10,0	Mason Bay
SGRC0251 einschließlich	22	25	3	29,5	Mason Bay
SGRC0252	9	18	9	3,0	Mason Bay
SGRC0252	23	26	3	4,2	Mason Bay
SGRC0252	28	29	1	2,2	Mason Bay
SGRC0252	74	78	4	3,6	Mason Bay
SGRC0253	12	17	5	3,8	Mason Bay
SGRC0253	28	37	9	2,9	Mason Bay
SGRC0253	48	53	5	2,1	Mason Bay
SGRC0253 einschließlich	50	52	2	23,8	Mason Bay
SGRC0253	59	75	16	6,9	Mason Bay
SGRC0254	22	26	4	6,6	Mason Bay
SGRC0254	49	55	6	13,3	Mason Bay
SGRC0254	75	79	4	4,2	Mason Bay
SGRC0254	87	92	5	2,9	Mason Bay

Bohrloch-ID	Von (m)	Bis (m)	Abschnitt (m)	Durchschnittlicher Gehalt (%TGC)	Standort
SGRC0255	17	31	14	5,1	Mason Bay
SGRC0255	42	44	2	5,0	Mason Bay
SGRC0255	80	82	2	4,2	Mason Bay
SGRC0256	18	21	3	2,9	Mason Bay
SGRC0256	26	34	8	6,7	Mason Bay
SGRC0256	36	39	3	1,1	Mason Bay
SGRC0257	28	41	13	4,5	Mason Bay
SGRC0257	46	47	1	1,6	Mason Bay
SGRC0258	13	14	1	1,1	Mason Bay
SGRC0258	20	21	1	1,5	Mason Bay
SGRC0258	48	52	4	1,3	Mason Bay
SGRC0259	17	19	2	6,3	Mason Bay

Hinweis: Abschnittsmächtigkeiten verstehen sich im Bohrloch und sind mit einem internen Abfallwert von mindestens 1 Meter mit einem Cut-off-Gehalt von 1% TGC berechnet. Einschließlich Abschnittsmächtigkeiten, die sich im Bohrloch verstehen und mit einem internen Abfallwert von mindestens 1 Meter mit einem Cut-off-Gehalt von 20% TGC berechnet wurden.

Die vollständige englische Pressemitteilung finden Sie unter dem folgenden Link: https://cdn-api.markitdigital.com/apiman-gateway/ASX/asx-research/1.0/file/2924-02699928-6A1164041?access_token=83ff96335c2d45a094df02a206a39ff4

Tabelle 3: Zusammenfassung der bestehenden Mineralressourcenschätzung des Graphitprojekts Springdale (JORC 2012)

Bereich	Tonnen (Mt)	Dichte (tm^3)	Graphit (TGC%)	Klassifizierung
Hochgradig	2,6	2,1	17,5	Vermutet
Niedriggradig	13,0	2,2	3,7	Vermutet
Gesamt	**15,6**	**2,2**	**6,0**	**Vermutet**

Diese Pressemitteilung wurde vom Board von International Graphite Limited zur Veröffentlichung freigegeben.

Andrew Worland
Managing Director & CEO

Erklärung der sachkundigen Personen

Die Informationen in dieser Mitteilung, die sich auf Explorationsziele, Explorationsergebnisse oder Mineralressourcen beziehen, basieren auf Informationen, die von Herrn Darren Sparks geprüft wurden. Herr Sparks ist der leitende Berater und Vollzeitmitarbeiter von OMNI GeoX Pty Ltd. Er ist Mitglied des Australischen Instituts für Geowissenschaftler ("AIG"). Herr Sparks verfügt über ausreichende Erfahrungen, die für die Art der Mineralisierung und die Art der Lagerstätte, um die es hier geht, sowie für die Tätigkeit, die er ausübt, relevant sind, um sich als kompetente Personen gemäß der Definition in der Ausgabe 2012 des „Australasian Code for Reporting of Exploration Results, Mineral Resources and Ore Reserves" (JORC-Code) zu qualifizieren. Herr Sparks erklärt sich mit der Veröffentlichung der Informationen in dieser Mitteilung in der Form und dem Zusammenhang, in dem sie erscheinen, einverstanden.

Die sachkundige Person bestätigt, dass ihr keine neuen Informationen oder Daten bekannt sind, die die in der ursprünglichen Veröffentlichung enthaltenen Informationen wesentlich beeinflussen, und dass im Falle von Schätzungen von Mineralressourcen alle wesentlichen Annahmen und technischen Parameter, die den Schätzungen in der entsprechenden Veröffentlichung zugrunde liegen, weiterhin gelten und sich nicht wesentlich geändert haben. Die Form und der Kontext, in dem die Ergebnisse der zuständigen Person präsentiert werden, wurden gegenüber der ursprünglichen Veröffentlichung nicht wesentlich geändert.

Über International Graphite

International Graphite ist ein aufstrebender Lieferant von verarbeiteten Graphitprodukten, einschließlich Batterieanodenmaterial, für die globalen Märkte für Elektrofahrzeuge und erneuerbare Energie. Das Unternehmen entwickelt eine souveräne direkt-von-der-Mine-auf-den-Markt-Strategie („Mine-to-Market") für Australien, mit integrierten Betrieben, die zur Gänze in Western Australia angesiedelt sind. Das Unternehmen beabsichtigt, mit dem zukünftigen Abbau und der Produktion von Graphitkonzentraten vom zu 100 % unternehmenseigenen Graphitprojekt Springdale und der nachgelagerten Verarbeitung im kommerziellen Maßstab in Collie auf dem Ruf Australiens für technische Exzellenz und herausragende ESG-Leistungen aufzubauen. International Graphite notiert an der ASX (ASX: IG6) sowie an der Börse Frankfurt (FWB: H99, WKN: A3DJY5) und ist ein Mitglied der European Battery Alliance (EBA250) sowie der European Raw Minerals Alliance (ERMA).
Für weitere Informationen wenden Sie sich bitte an:

Robert Hodby
CFO/Company Secretary
rhodby@ig6.com.au
+61 407 770 183

Marie Howarth
Media and Communication
mhowarth@ig6.com.au
+61 412 111 962

Die Ausgangssprache (in der Regel Englisch), in der der Originaltext veröffentlicht wird, ist die offizielle, autorisierte und rechtsgültige Version. Diese Übersetzung wird zur besseren Verständigung mitgeliefert. Die deutschsprachige Fassung kann gekürzt oder zusammengefasst sein. Es wird keine Verantwortung oder Haftung für den Inhalt, die Richtigkeit, die Angemessenheit oder die Genauigkeit dieser Übersetzung übernommen. Aus Sicht des Übersetzers stellt die Meldung keine Kauf- oder Verkaufsempfehlung dar! Bitte beachten Sie die englische Originalmeldung auf www.sedarplus.ca , www.sec.gov, www.asx.com.au/ oder auf der Firmenwebsite!